

**Obec Skryje**

IČO: 005 99 816



**PROGRAM  
ROZVOJE OBCE**

**na období 2020-2027**

# PROGRAM ROZVOJE OBCE

*Program rozvoje obce Skryje vznikl v souladu se zákonem č. 128/2000 Sb., o obcích.*

*Platnost vytvořené strategie je stanovena na sedm let, tedy počínaje usnesením zastupitelstva obce Skryje, kterým je dokument oficiálně stvrzen.*

*Po uplynutí této doby je potřebné dokument opětovně aktualizovat, vyhodnotit cíle stávající, a doplnit o cíle nové.*

*Aktualizace je možná v odůvodněných případech i v průběhu sedmiletého období, přičemž tato skutečnost musí být odsouhlasena zastupitelstvem obce.*



**SMS služby s.r.o.**

IČO: 067 84 771

V Rovinách 934/40, 140 00 Praha 4

Tel: +420 723 644 867

E-mail: [kancelar@sms-sluzby.cz](mailto:kancelar@sms-sluzby.cz)

Web: <http://www.sms-sluzby.cz>

# OBSAH

---

<b>POTŘEBA TVORBY STRATEGIE</b> .....	<b>4</b>
<b>ANALYTICKÁ ČÁST</b> .....	<b>5</b>
Základní identifikační údaje.....	5
Území a poloha obce .....	5
Historie .....	6
Obyvatelstvo .....	7
Demografická struktura .....	7
Vzdělanostní a jiná struktura .....	9
Domovní a bytový fond .....	10
Ekonomická situace .....	10
Trh práce.....	10
Struktura ekonomických subjektů .....	11
Infrastruktura.....	11
Dopravní infrastruktura .....	11
Technická infrastruktura .....	11
Občanská vybavenost a obslužnost.....	11
Společenský život .....	12
Cestovní ruch.....	12
Životní prostředí a krajina.....	14
Bezpečnost a kriminalita .....	14
Správa obce .....	15
<b>SWOT ANALÝZA</b> .....	<b>16</b>
<b>NÁVRHOVÁ ČÁST</b> .....	<b>17</b>
Dlouhodobá vize obce .....	17
Strategické cíle a opatření .....	18
<b>MOŽNOSTI FINANCOVÁNÍ</b> .....	<b>21</b>
<b>ZÁVĚREČNÁ DOLOŽKA</b> .....	<b>24</b>

# POTŘEBA TVORBY STRATEGIE

---

Na úvod tohoto strategického dokumentu je žádoucí identifikovat potřebu jeho vytvoření. Třemi základními důvody jsou zejména

- přirozená potřeba koordinace rozvoje dané oblasti;
- orientace v dotačních příležitostech a
- legislativa.

Primárním důvodem vzniku nového programu rozvoje je samotná přirozená potřeba vzniku či aktualizace ucelené koncepce rozvoje území obce. Program rozvoje obce představuje pro tuto malou obec zásadní dlouhodobý dokument, který napomůže konkrétnímu zacílení aktivit v nejbližších letech a určí směr budoucího rozvoje obou místních částí obce. Tento strategický dokument usiluje o koordinaci veřejné i soukromé aktivity ekonomického, sociálního, kulturního i ekologického charakteru obce tak, aby docházelo k jejich vzájemné synergii. Program rozvoje obce Skryje je podkladem pro sestavování obecních rozpočtů nebo pro posuzování různých nadregionálních koncepčních dokumentů z pohledu obce.

Další z motivací k pořízení programu rozvoje obce je efektivnější využití finančních zdrojů. Nabídka dotací je tematicky velmi obsáhlá a vyžaduje včasnou administraci. I proto je nutné s dostatečným předstihem definovat rozvojové priority, monitorovat dotační příležitosti a jednotlivé projekty včas připravit. Mít zpracovaný a zastupitelstvem schválený strategický rozvojový dokument je navíc v případě některých dotací (zejména z národních zdrojů) jednou ze základních podmínek jejich čerpání. Také pro čerpání finančních prostředků ze strukturálních fondů EU v novém programovém období 2021–2027 bude program rozvoje obce zásadní.


Na závěr je nutné zmínit také legislativní souvislosti, kdy program rozvoje obce (PRO) je zakotven v zákoně č. 128/2000 Sb., o obcích. Obec dle § 2 tohoto zákona „pečuje o všestranný rozvoj svého území a o potřeby svých občanů“, dle § 35 v rámci samostatné působnosti uspokojuje „potřeby bydlení, ochrany a rozvoje zdraví, dopravy a spojů, potřeby informací, výchovy a vzdělávání, celkového kulturního rozvoje a ochrany veřejného pořádku“ a dle § 38 je obec např. „povinna pečovat o zachování a rozvoj svého majetku“. Obec zároveň musí myslet na ustanovení (§ 159) občanského zákoníku, kdy o své území a majetek pečuje jako „řádný hospodář“.



# ANALYTICKÁ ČÁST

## Základní identifikační údaje

Základní identifikační údaje	
ZUJ	549894
ORP	Tišnov
Okres	Brno-venkov
Kraj/NUTS3	Jihomoravský
NUTS2	Jihovýchod
Počet obyvatel	69 (2019)
Průměrný věk	44,2 let
Katastrální výměra	221 ha
Nadmořská výška	332 m. n. m.
Místní části	2



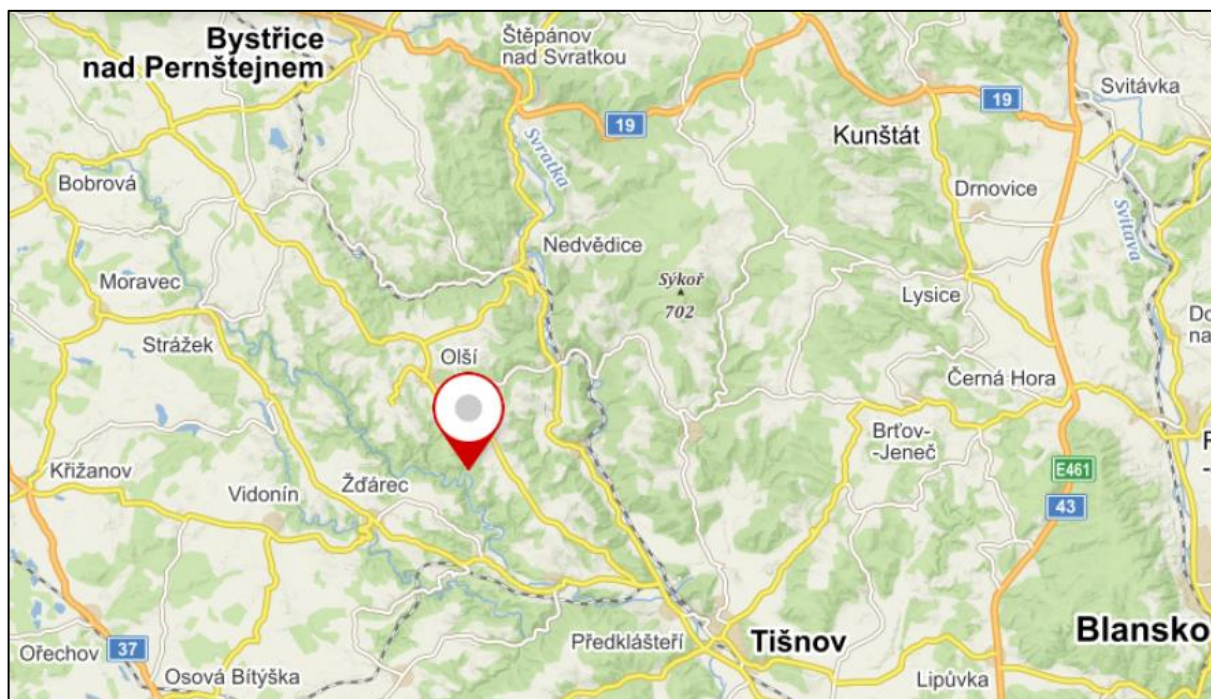
Obr. 1 Obecní znak zdroj: [www.risy.cz](http://www.risy.cz)

Tabulka 1 Základní identifikační údaje obce Skryje zdroj: ČSÚ

## Území a poloha obce

Obec Skryje spadá do správního obvodu obce s rozšířenou působností (dále jen ORP) Tišnova, od kterého je vzdálena severozápadním směrem asi 12 km. Na jihovýchodě sousedí Skryje s obcí Újezd u Tišnova, na severu s Drahonínem a Olší, zbylou jižní a jihovýchodní hranici tvoří municipality Horní Loučky, resp. Pernštejnská Jestřabí. Poloha obce je situována na okraji Křižanovské vrchoviny přibližně na půli cesty mezi Novým Městem na Moravě a Brnem. Reliéf území obce je výrazně kopcovitý, průměrná nadmořská výška dosahuje 332 m. n. m. Nejvyšším kopcem jsou Skryjské vrchy šplhající až do výšky 476 m. n. m. Zastavěné území se rozkládá v hlubokém údolí řeky Bobrůvky vlévající se zprava do Svatky. Obec se skládá ze dvou místních částí – Skryjí a Boud. Ty jsou propojeny zpevněnou asfaltovou silnicí, jež se směrem na jihovýchod napojuje na silnici II/389 směřující do Tišnova, kam cesta automobilem zabere přibližně 20 minut jízdy.

Kopcovitému reliéfu katastru obce odpovídá využití plochy, takřka 40 % území zabírají lesní porosty. To je ve srovnání s Jihomoravským krajem, ke kterého Skryje patří, o 10 procentních bodů více, naopak v rámci příslušného ORP je procento území zarostlé lesy ještě vyšší. Naproti tomu Jihomoravský kraj je tradičním regionem zaměřeným na zemědělskou výrobu, která zabírá bezmála 60 % jeho území. Ve Skryjích je zemědělství praktikováno na 44 % území, většinu zemědělské půdy tvoří trvalé travnaté porosty. Vlivem nevyhovujícím terénu se orná půda rozprostírá na necelých 18 % celkové výměry katastru.



Obr. 2 Poloha obce Skryjí na mapě

zdroj: mapy.cz

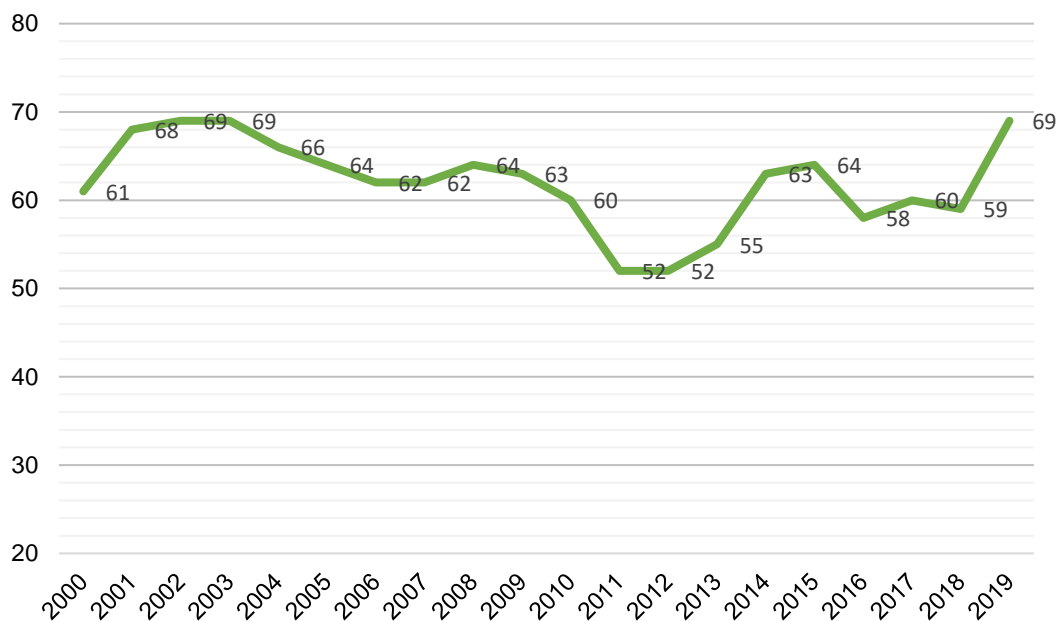
## Historie

O obci Skryje se datuje první zmínka již z roku 1358, kdy na vysokém skalním ostrohu oddělujícího vesnici od její části s pomístním názvem Podskalí žil na opevněném hrádku Beneš ze Skryjí. Hrádek sice v průběhu historie zanikl, dnes však na jeho místě stojí kaple zasvěcená svatým moravským věrozvěstům Cyrilu a Metodějovi. Roku 1632 bylo ve Skryjích šest stavení a dva mlýny, v osadě Boudy (tehdy zvané Hvíždov), která se toho roku připomíná poprvé, byla tři stavení. S přibývajícimi léty se zástavba vesnice rozšiřovala podél řeky Bobrůvky, v roce 1874 zde vznikla obecná škola pro místní děti (nyní již budova školy slouží jako zařízení pro hendikepované klienty provozované Oblastní charitou v Tišnově). Od roku 2008 se obec pyšní novým obecním znakem a vlajkou, kterou skryjští obdrželi symbolicky k 650. výročí od první písemné zmínky.

# Obyvatelstvo

## Demografická struktura

Podle populační velikosti patří Skryje k nejmenším obcím v rámci příslušného ORP, ke dni 31. 12. 2019 čítal počet lidí s trvalým bydlištěm v obci 69 jedinců. Vývoj počtu místních obyvatel v posledních 20 letech lze označit za stabilní bez výraznějšího populačního obratu. Z *Grafu 1* je patrné, že celkový počet lidí s trvalým bydlištěm se pohyboval v rozmezí od 50 do 70 osob. Tento trend se odlišuje od vývoje počtu obyvatel řádovostně vyšších jednotek, kde se ve stejném období na všech úrovních (ORP, okres, kraj) počet obyvatel souvisle navyšoval.

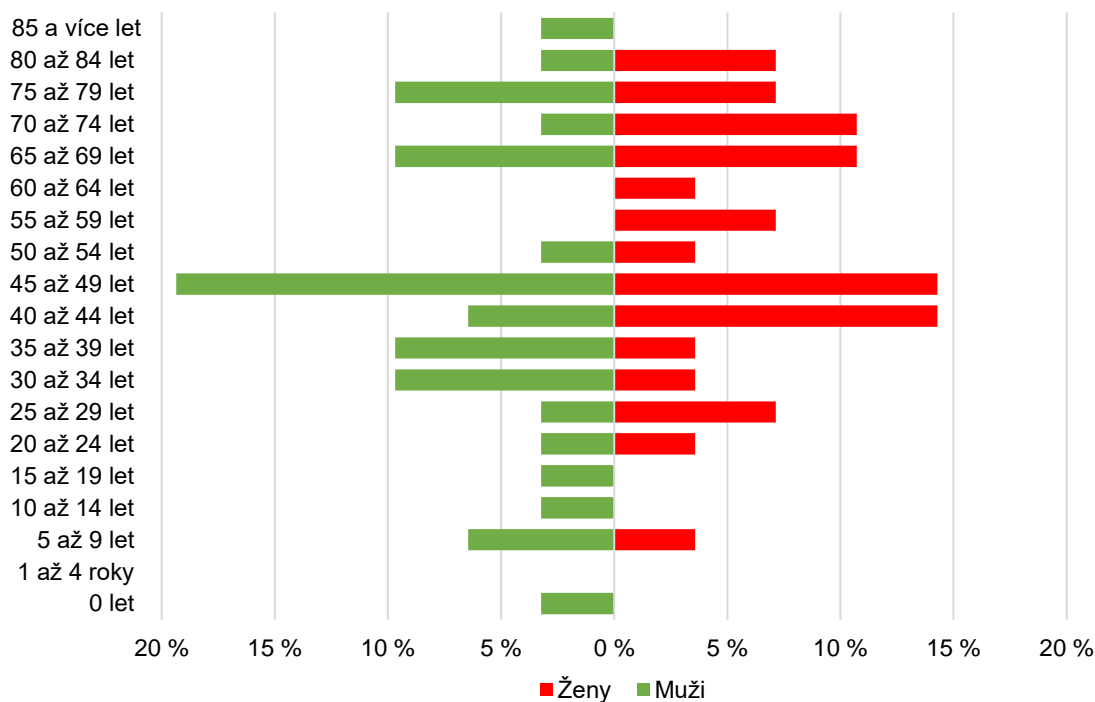


Graf 1 Vývoj počtu obyvatel obce v letech 2000 – 2019

zdroj: ČSÚ

Pohyb počtu obyvatel je ovlivněn zejména vlivem migrace. Nejvyšší nárůst přistěhováním dosáhl maxima v roce 2019 (11), naopak v roce 2016 k nejvýraznějšímu úbytku lidí kvůli stěhování. Přirozený přírůstek má ve Skryjích na rozdíl od ORP či kraje spíše parciální význam, v uplynulých 20 letech se pohyboval kolem nulových hodnot s občasou převahou záporných hodnot. Vývoj přirozeného pohybu populace do jisté míry koresponduje s průměrným věkem populace Skryjí, který dosahoval v roce 2019 44,2 roků. Tato hodnota je ještě výrazně nižší než v jiných letech uplynulé dekády, kdy se běžně průměrný věk pohyboval okolo 50 let. V porovnání nejen s krajskými, ale i celorepublikovými hodnotami se jedná o významný rozdíl. Odlišnost v průměrném věku lze pozorovat i mezi pohlavím, kdy u mužů dosahuje 39,4 let a u žen 49,8 let. Ještě zřetelněji ilustruje stárnoucí skryjskou populaci index stáří (konstruován jako podíl obyvatel v postproduktivním věku k počtu obyvatel

v předproduktivním věku) dosahující 380 % (data za rok 2018), přičemž ve stejném období dosahoval stejný demografický indikátor v ORP Tišnov „pouhých“ 109,6 %. Při pohledu na věkovou pyramidu lze vidět, že lidé v předproduktivním věku v některých věkových skupinách zcela scházejí, což opět podporuje demografické stárnutí.

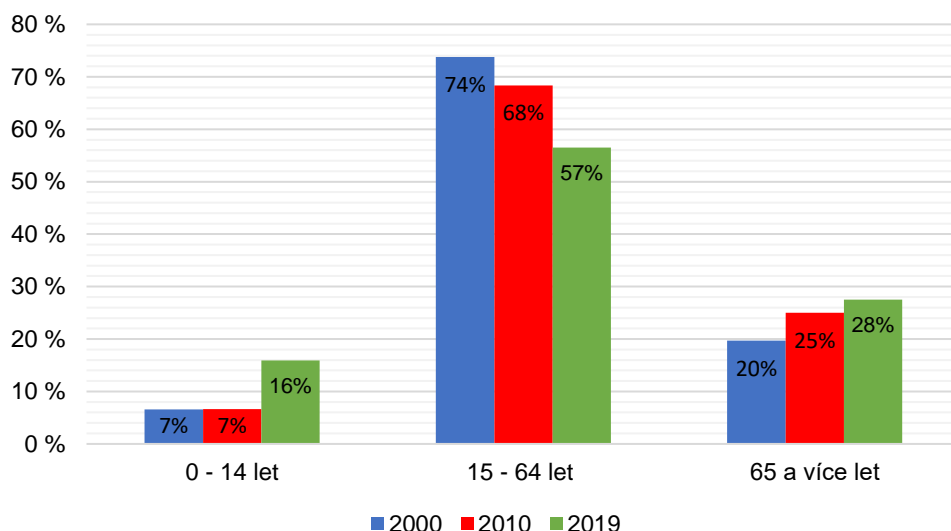


Graf 2 Věková pyramida ke dni 31.12. 2018

zdroj: ČSÚ

Věková struktura populace Skryjí se v průběhu sledovaných let (2000 – 2019) pozvolna mění. Ve skupině předproduktivního věku (0 – 14 let) lze zaznamenat nárůst obyvatel, z nejnovějších dat se ukazuje, že právě tato skupina tvoří v současnosti 16 % celkové populace obce. Ke změně dochází i v zbylých dvou kategoriích, u skupiny osob v produktivním věku, tj. 15 – 64 let, je možné vidět nejvýraznější proměnu. Z celkové populace v roce 2000 tvořila tato skupina lidí 74 %, kdežto ke konci roku 2019 to činilo již 57 %. Naopak počet osob v seniorském čili postproduktivním věku v porovnání s danými roky stále narůstá, přičemž podíl této věkové kategorie byl v roce 2019 necelých 30 % populace Skryjských.



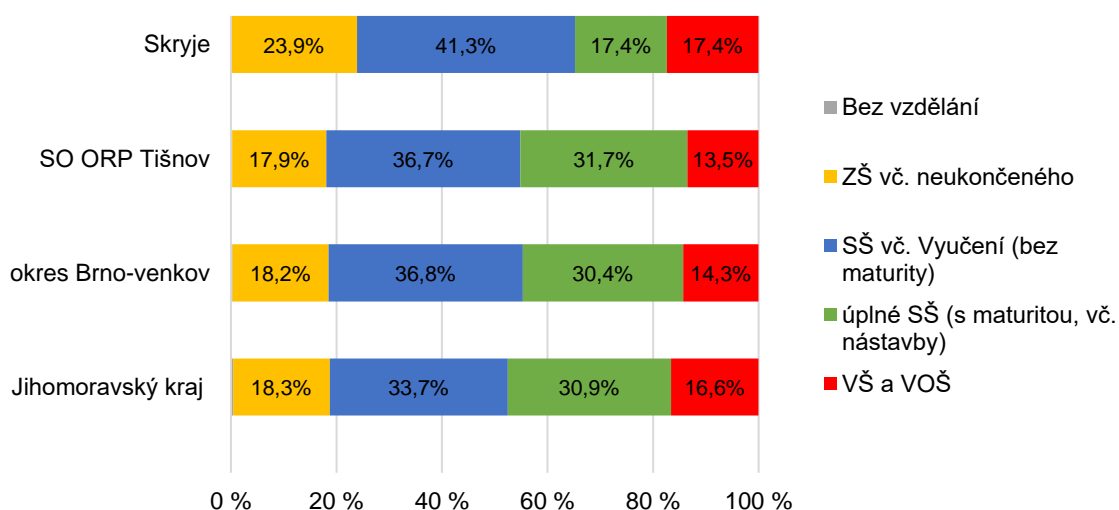


Graf 3 Struktura populace dle produkčních skupin (ke dni 31.12.)

zdroj: ČSÚ

## Vzdělanostní a jiná struktura

Z veřejně dostupných dat ze sčítání lidu, domů a bytů v provedeného roce 2011 (dále jen SLDB 2011) byla v oblasti vzdělanosti ve Skryjích nejvíce zastoupena skupina lidí (41,3 %) s nejvyšším středoškolským vzděláním včetně vyučení bez maturity. V pořadí druhou skupinu zaujímali lidé se základním vzděláním (23,9 %), což ve srovnání s průměry řádovostně vyšších územních jednotek jsou výrazně vyšší čísla. Naopak skupina osob s nejvyšším dokončeným vzděláním ukončeným maturitní zkouškou představuje v obci stejné procentuální zastoupení (17,4 %) jako lidé vysokoškolsky vzdělaní, čímž se Skryje rovněž odlišují.



Graf 4 Vzdělanostní struktura

zdroj: SLDB 2011, ČSÚ

Z výsledků SLDB 2011 je také možné rozdělit populaci na základě národnosti. Ve Skryjích na rozdíl od příslušného ORP, okresu či kraje převažoval počet příslušníků hlásících se k moravské národnosti nad tou českou. Zástupci jiných státních občanství se v obci v daném

roce nevyskytovali. Naprostou většinu obyvatel identifikujících se s církví či jinou náboženskou společností tvoří ve Skryjích věřící římskokatolické církve, avšak více než polovina všech osob své vyznání neuvedla.

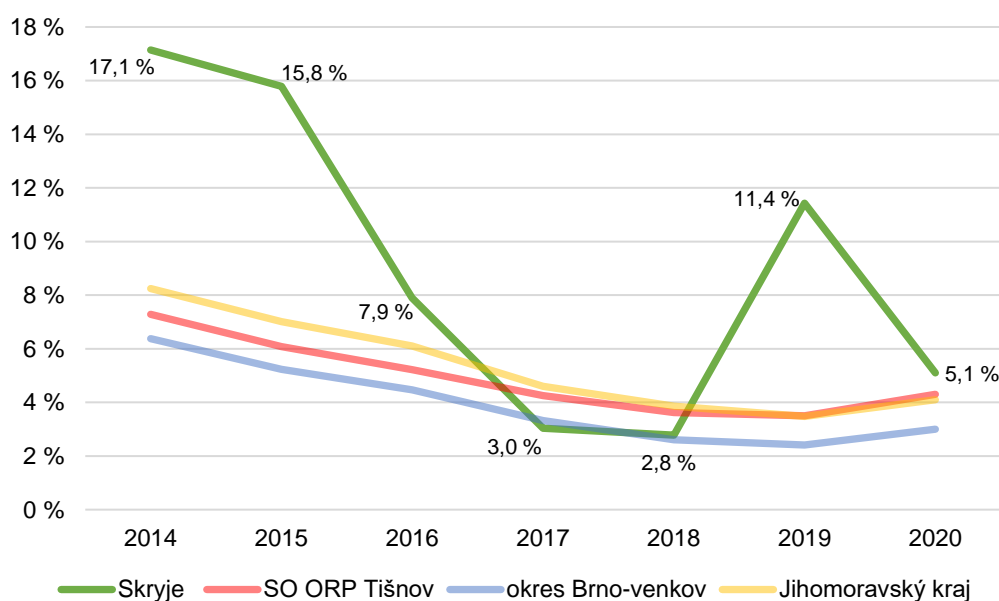
## Domovní a bytový fond

Co se týče domovního a bytového fondu, dle dat ze SLDB 2011 bylo postaveno v katastru obce 42 domů, přičemž ve všech případech se jednalo o domy rodinné. Více než polovina z nich (23) však byla řazena do kategorie trvale neobydlených, a to z důvodu rekreace. V uplynulé dekádě docházelo ve Skryjích k stavebnímu rozmachu, obzvláště vysoký nárůst nových bytů byl v roce 2011, kdy vzniklo 9 bytových jednotek.

## Ekonomická situace

### Trh práce

Jak lze vidět na *Grafu 5*, situace na trhu práce, vyjádřena ukazatelem podíl nezaměstnaných osob (v %), se v obci Skryje poměrně rychle proměňuje. Na rozdíl od průměrných hodnot za ORP, okres nebo kraj, kde se hodnoty pozvolna od roku 2014 snižují, situace ve Skryjích je více turbulentní a lze si na zmíněném grafu povšimnout dramatického poklesu i opětovného nárůstu. Dle výsledků SLDB 2011 vyjždělo z obce 9 jejích občanů, z toho drtivá většina za zaměstnáním, přičemž 5 osob cestovalo za prací v rámci příslušného okresu a zbytek do jiných okresů v rámci stejného kraje.



Graf 5 Vývoj podílu nezaměstnaných osob 2014 - 2020 (ke dni 31.12., údaj za rok 2020 ke dni 30.6.) zdroj: ČSÚ

## *Struktura ekonomických subjektů*

Ke dni 31. 12. 2019 byly v obci Skryje podle ČSÚ registrováno 23 ekonomických subjektů, z nichž 11 vykazovalo aktivitu. Necelých 75 % představují fyzické osoby, přičemž polovina vykazuje aktivitu. Právníkové osoby jsou zastoupeny 26 % procenty, z nichž je 66 % aktivních. Z celkového pohledu struktury ekonomických subjektů dominují podniky provozující svou činnost v zemědělské produkci, následovány firmami specializujícími se v průmyslu nebo zaměřující se na profesní, vědeckou a technickou činnost.

## **Infrastruktura**

### *Dopravní infrastruktura*

Základní spojnici Skryjí s okolními obcemi představuje silnice III. třídy č. 3898, která zde vzhledem k náročnosti terénu končí, resp. přechází do nezpevněné lesní cesty. Následováním této komunikace jihovýchodním směrem lze dosáhnout silnici II/389 směřující do Tišnova. Co se týče veřejné dopravy, ve Skryjích se nalézá konečná autobusová zastávka. Dopravní obslužnost je v současnosti dostačující, autobusy sem dojíždí i během víkendu. Nejbližší vlaková zastávka se nachází v sousedních Dolních Loučkách. Výraznějším nedostatkem v oblasti dopravy je absence dostatečného počtu parkovacích ploch, což je nejvíce patrné v hlavní turistické sezóně, neboť právě Skryje jsou pro mnoho turistů startovacím místem jejich celodenních výletů po okolí.

### *Technická infrastruktura*

Skryje jsou plně elektrifikovány, byť lampy veřejného osvětlení v některých částech obce nejsou. Vzhledem k náročnosti terénu a malého počtu obyvatel v obci schází kanalizační síť, odpadní vody z domácností jsou odváděny do vlastních jámek. Ve Skryjích rovněž není vybudován veřejný vodovod, pro individuální zásobení pitnou vodou jsou využívány studny. Taktéž plynofikace nebyla doposud vybudována. Do budoucna se kvůli finanční náročnosti vlivem špatně dostupného terénu a malého počtu obyvatel o vybudování technické infrastruktury neuvažuje. Jelikož místní obyvatelé nemají domovní popelnice (zapříčiněné nepřístupností terénu pro svážecí vozy) jsou kontejnery na směšný i tříděný odpad umístěny na jednom centrálním místě v každé místní části.

## **Občanská vybavenost a obslužnost**

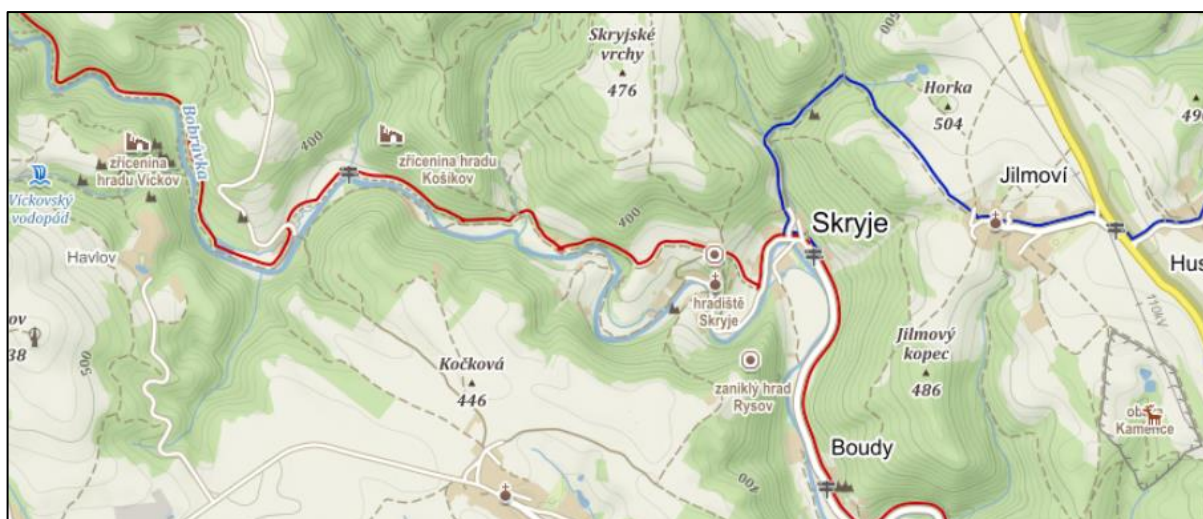
V municipalitě se nevyskytují žádné školské a zdravotní zařízení. Ze sociálních zařízení se zde nalézá budova chráněného bydlení se dvěma sociálními byty ve vlastnictví obce, které

jsou spravovány oblastní charitou Tišnov. Nejbližší školské zařízení se nalézá v asi 6 km vzdálených Dolních Loučkách, kam jezdí rovněž místní obyvatelé na nákup, za zdravotními službami a na poštu. Ze sféry komerční vybavenosti je v obci penzion s restaurací, jež jsou v provozu výhradně v letních měsících. Výrazně pestřejší občanská vybavenost se pak přirozeně nachází v sídle ORP Tišnově, kde je v provozu mj. krajská nemocnice. Ze sportovních a kulturních objektů v obci je nutné zmínit dětské hřiště sloužící jako odpočinková plocha pro matky s dětmi, na kraji obce je pak vybudován menší kulturní areál s kapacitou 200 lidí pro sezónní akce.

## Společenský život

Kulturní a společenský život ve Skryjích podporují jak sbor dobrovolných hasičů, tak i samotná obec ve spolupráci s velmi aktivní místní komunitou. Každoročně se ve Skryjích pořádá několik společenských událostí, mezi ty nejnavštěvovanější patří tradiční pouť a letní diskotéky. Stále větší oblibě nejen u místních se těší akce nazvaná Formanský den, v rámci které mezi sebou soutěží jedinci v různých disciplínách spojených s ovládním jízdy na koních a koňských spřežení. Většina kulturních akcí se koná v zdejším areálu zvaném „Na Parníku“. K nejpočetnějšímu spolku v obci se řadí SDH Skryje, který čítá na 21 aktivních členů.

## Cestovní ruch



Obr. 3 Turistická mapa Skryjí a okolí

*zdroj: mapy.cz*

Základní rámec cestovního ruchu tvoří zejména přírodní hodnoty doplněné těmi kulturními. Díky své poloze uvnitř Českomoravské vrchoviny skýtají Skryje a okolní krajina mnoho možností zejména pro pěší turistiku. Z malebného údolí říčky Bobrovky vedou turistické trasy prakticky na každý vrchol kopce, kterých je v katastru obce nespočet. Koloritem krajinného rázu je tak výrazně kopcovitý terén s mozaikou lesních porostů, jež jsou tvořeny převážně



jehličnatými stromy. Na území obce se vyskytuje několik studánek a přírodních pramenů nabízející kvalitní vodu, avšak kvůli poklesu spodních vod jsou některé již neaktivní. K turistům vyhledávaným místům patří i několik zřícenin hradů (Vickov, Košíkov). Přímo v území Skryjí se nachází kulturní památka, zaniklý hrad Rysov. Hradiště v minulosti bylo i v místě, kde dnes stojí kostel sv. Cyrila a Metoděje. Na své si přijdou i nadšenci architektury, zdejší již bývalou textilní fabriku tvoří komplex čtyř funkcionalistických staveb, jejichž spoluautorem byl známý český architekt a urbanista Bohuslav Fuchs. Textilní továrna a k ní připojené tovární sídliště rodinných domů jsou uváděny jako příklad moderní architektury 30. let. Textilka, na jejímž vedení se podíleli oba bratři Fuchsové, se v meziválečném období účastnila řady výstav po celém světě.

Obcí prochází také dvě turistické trasy. Červená značka se prochází poklidným údolím řeky Bobrůvky a propojuje obě místní části municipality. Směrem na sever zavede pěší turisty k přírodní památce Trenckově rokli, ojedinělé skalní soutěsce se soustavou malých vodopádů. Modrá turistická značka ve Skryjích začíná a vede směrem na Jilmoví až k rozhledně Křivoš na stejnojmenném kopci. Krásná krajina s neopomenutelnou přírodou představuje pro obec určitý rozvojový potenciál, jenž je ovšem brzděn nedostatečnou infrastrukturou především v podobě absence

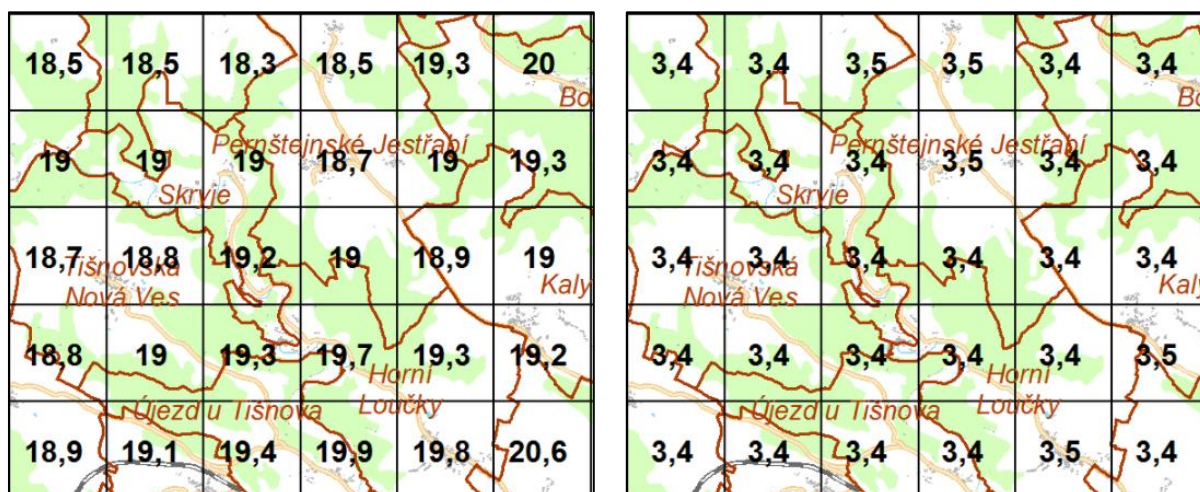


Obr. 4 Kaple sv. Cyrila a Metoděje zdroj: Jan Lunga, mapy.cz

dostatečného množství parkovacích míst. Skryje jsou pro mnohé turisty startovacím bodem jejich výletů a často se stává, že v obci zanechávají své automobily, což následně komplikuje život místním. V budoucnu se plánuje vybudovat naučná stezka, jež se napojí na naučnou stezku mikroregionu Pernštejn. Ve Skryjích se každoročně pořádá dětský letní tábor, kterého se účastní cca 80 dětí. Klidné prostředí tradičně láká chataře a ve Skryjích tomu nebylo jinak. V současnosti se v intravilánu obce nachází 40 chat, nicméně další rozvoj stavby rekreačních objektů je v obci zakázán.

## Životní prostředí a krajina

Obec Skryje se z geomorfologického hlediska nachází v Českomoravské vrchovině, kde náleží do geomorfologického celku Křižanovské vrchoviny. Většina ploch katastru je charakteristická trvalými travnatými porosty a lesními pozemky. Podle klimatické klasifikace dle Quita spadá celé území obce do oblasti s dlouhým mírně suchým až suchým létem, s krátkými přechodnými obdobími a kratší suchou zimou.



Obr. 5 Roční průměry znečištění mezi roky 2014 – 2018 (PM<sub>10</sub> a SO<sub>2</sub>)

zdroj: portal.chmi.cz

V katastrálním území obce ani jeho blízkém okolí se nenalézají žádné zvláště chráněné území. Koeficient ekologické stability, vyjadřující využívání přírodního prostředí člověkem, dosahuje hodnoty 2.3 čili spadá do kategorie přírodní a přírodě blízké krajiny s nízkou intenzitou využívání krajiny člověkem. Při srovnání s průměrnými hodnoty za ORP nebo kraje vychází z toho Skryje mnohem lépe, což odpovídá i charakteru zdejšího reliéfu. Co se týče znečištění ovzduší, patří Skryje a okolní obce k velmi čistým municipalitám v kraji. Na území obce se nenachází velké zdroje znečišťování ovzduší. V komparaci s většími městy dosahuje kontaminace emisemi (PM<sub>10</sub>, SO<sub>2</sub>, NO<sub>x</sub> aj.) mnohem nižších hodnot. V území obce se také nevyskytuje žádná lokalita s ekologickými zátěžemi ani brownfield.

V blízkosti katastru obce na vodním toku Libochovce byla vytipovaná lokalita vhodná pro stavbu vodní nádrže. S pokračujícím deficitem srážek v průběhu posledních let by tato stavba mohla mírnit dopady sucha, ovšem existují zde i jistá rizika. Ty spočívají především v narušení biologické kontinuity vodních toků i v širším území vodního díla.

## Bezpečnost a kriminalita

Obec Skryje je vzhledem k venkovskému charakteru a především k sociální blízkosti místní populace bezpečná. Všechny složky integrovaného záchranného systému (Policie ČR,

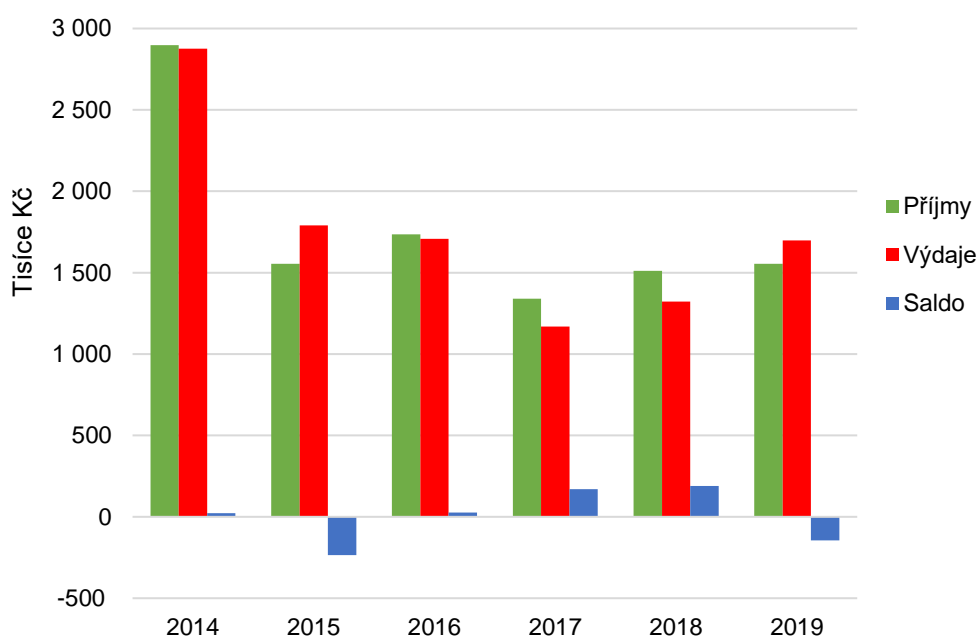
Hasičský záchranný sbor, Zdravotnická záchranná složka) sídlí v Tišnově. SDH jsou kromě samotných Skryjí zřízeny i v několika sousedních obcích.

## Správa obce

Skryje jsou obcí I. typu (obec s „běžným“ obecním úřadem), nejvyšším orgánem v samostatné působnosti je sedmičlenné zastupitelstvo v čele se starostou. Mimo ze zákona povinně zřízených výborů (kontrolní a finanční) zastupitelstvem obce zde nejsou ve Skryjích zřizovány jiné výbory či komise. Obecní úřad není zřizovatelem jiných organizací a nezaměstnává další pracovníky.

Základním plánem pro hospodaření obce je rozpočet, který je každoročně schvalován zastupitelstvem Skryjí a odráží základní priority rozvoje obce. V posledních letech hospodaří vedení obce s ročním příjmem kolem 1,5 mil Kč, přičemž v letech 2015 a 2019 zakončilo svou aktivitu se schodkovým rozpočtem. Na *Grafu 6* lze vidět, že ve zbylých letech skončilo hospodaření obecního úřadu vždy s přebytkem.

Za účelem koordinace rozvojové činnosti byl v roce 2015 obecním zastupitelstvem schválen územní plán. Jako bariéra zejména investičního rozvoje se jeví fakt, že obecní úřad nevlastní žádné pozemky vhodné k další zástavbě, navíc značné území Skryjí spadá do záplavové oblasti řeky Bobruvky.



Graf 6 Srovnání příjmů a výdajů mezi roky 2014 – 2019 zdroj: *monitor.statnipokladna.cz*

# SWOT ANALÝZA

<u>SILNÉ STRÁNKY</u>	<u>SLABÉ STRÁNKY</u>
<ul style="list-style-type: none"><li>• Kvalitní čisté ovzduší</li><li>• Krásná příroda bohatá na krajinné prvky i zástupce fauny a flóry</li><li>• Kvalitní úroveň nakládání s odpady</li><li>• Aktivita obyvatel a jejich zainteresování do života v obci</li><li>• Zázemí pro cestovní ruch a turistiku (přírodní i kulturní atraktivity, síť turistických tras a stezek, ubytování)</li><li>• Vybudované nové dětské hřiště, kulturní areál</li><li>• Uchovaný historický kontext obce</li><li>• Chráněné bydlení v obci</li></ul>	<ul style="list-style-type: none"><li>• Demografické stárnutí populace zapříčiněný poklesem obyv. v produktivním věku</li><li>• Limitovaný stavební rozvoj obce s ohledem na nedostatek obecních pozemků a záplavové území</li><li>• Nedostatek parkovacích stání</li><li>• Absence železničního spojení</li><li>• Absence základní služeb občanské vybavenosti (ZŠ/MŠ, obchod, lékař)</li><li>• Nevybudovaný vodovod a kanalizace</li><li>• Špatný stav silnic a cest</li><li>• Členitost terénu s charakterem záplavového území</li><li>• Slabé pracovní příležitosti</li></ul>
<u>PŘÍLEŽITOSTI</u>	<u>HROZBY</u>
<ul style="list-style-type: none"><li>• Vznik naučné stezky s napojením na NS mikroregionu Pernštejn</li><li>• Památková ochrana lokality „Mezibrodí“ a následná možnost čerpání podpory z národních i strukturálních fondů EU</li><li>• Investice do zkvalitnění infrastruktury obce (technické a silniční)</li><li>• Investice do sportovního zázemí obce</li><li>• Chytré investice do cestovního ruchu a turistiky</li><li>• Rozvoj spolupráce s vhodnými partnery</li><li>• Prostor pro rozvoj občanské vybavenosti</li></ul>	<ul style="list-style-type: none"><li>• Plánované vybudování přehradní nádrže</li><li>• Zamýšlené úložiště jaderného odpadu</li><li>• Nedostatek finančních prostředků na realizaci záměrů obce</li><li>• Zasažení obce živelnými pohromami (záplavy, požáry, dlouhodobé sucho)</li><li>• Hrozba půdní eroze</li><li>• Pokračování nepříznivého vývojového trendu daným snižováním celkového počtu obyvatel a úbytkem obyvatel v produktivním věku</li><li>• Selhání zapojení nově přichozích obyvatel do kulturního, společenského i organizačního života obce</li></ul>



# NÁVRHOVÁ ČÁST

---

Na základě detailního seznámení se situací v obci (s využitím analytických podkladů, softwaru AGIS, terénního šetření apod.) a výstupů ze SWOT analýzy je možné navrhnout nové cílené směřování obce. V této kapitole je představena dlouhodobá vize obce, jejíž naplnění zajistí splnění tří níže definovaných strategických cílů. Každý strategický cíl se dále skládá z několika konkrétnějších specifických cílů, v jejichž rámci jsou pak definovány jednotlivé konkrétní aktivity. Tato víceúrovňová hierarchie zajistí propojení každého jednotlivého uskutečněného projektu s dlouhodobě nastolenou vizí rozvoje obce.

K jednotlivým cílům a projektům se vyjadřovali členové zastupitelstva obce, pracovní skupiny i externě spolupracující osoby s obcí v otázkách dotací.

## Dlouhodobá vize obce

Nastolená vize by měla přinést koncept dalšího směřování rozvoje obce Skryje tak, aby došlo k jejímu trvale udržitelnému rozvoji za předpokladu uchování původních hodnot obce. Strategická vize je sdílenou představou o budoucnosti obce, jejíhož naplnění je potřeba dosáhnout dovršením stanovených úkolů a vytyčených cílů.

***„Vizí obce Skryje je poskytnout svým občanům plnohodnotné životní zázemí v mimořádné lokalitě údolí řeky Bobrůvky, která představuje klidné a bezpečné místo pro trvalé bydlení. V důsledku dlouhodobé snahy usilovat o prohloubení identity občanů ke své obci i ke svému bydlišti. V případě nově příchozích obyvatel pak nalezení souladu a vzájemného respektu s životním stylem a rytmem stávajících obyvatel. V neposlední řadě zajistit odpovídající ochranu mimořádně významným lokalitám, které jsou klíčovým prvkem rozvoje cestovního ruchu, ale i hrdostí místních občanů.*”**

## Strategické cíle a opatření

Níže uvedené strategické cíle představují jednotlivé kroky, které povedou ke kýženému rozvoji oblasti tak, aby bylo dosaženo naplnění výše uvedené vize rozvoje obce Skryje. Jednotlivá opatření a cíle jsou rozděleny do strategických oblastí, které je zapotřebí v obci co nejvíce rozvíjet.

Tabulka 2 Strategické cíle a opatření 2020-2027

zdroj: vlastní zpracování

<b>CÍL 1: ZLEPŠENÍ STAVU OBECNÍ INFRASTRUKTURY</b>	
<b>SPECIFICKÝ CÍL</b>	<b>OPATŘENÍ A AKTIVITY</b>
<b>1.1 Zkvalitnění dopravní infrastruktury prostřednictvím oprav, rekonstrukcí a následné údržby příslušných komunikací, silnic a cest. V této souvislosti realizace doprovodných prvků přispívajících ke zvýšení bezpečnosti a plynulosti provozu</b>	1.1.1 Rekonstrukce a oprava povrchu místních komunikací a silnic
	1.1.2 Vybudování nových parkovacích stání v obci
	1.1.3 Pravidelná údržba pozemních komunikací a cest vč. příslušného značení
<b>1.2 Investice do zkvalitnění stávající technické infrastruktury obce za účelem udržení pořádku a bezpečnosti</b>	1.2.1 Zachování stávajícího nakládání s odpady (jeho likvidace a třídění) na území obce v souladu s obecně platnými zákony a obecní vyhláškou
	1.2.2 Instalace ekologicky i ekonomicky šetrného veřejného osvětlení v částech obce, kde osvětlení chybí, nebo je žádoucí jej nahradit novým
	1.2.3 Zlepšení pořádku a celkového vzhledu obce v místech, které jsou v soukromém vlastnictví. Motivace vlastníků ke spolupráci.
<b>1.3 Investice do objektů občanské vybavenosti</b>	1.3.1 Doplnění odpočinkové plochy „U Křížku“ vhodným vybavením za účelem využití areálu i dospělými

## CÍL 2: PODPORA A ROZVOJ PODNIKATELSKÉHO PROSTŘEDÍ, SPOLEČENSKÉHO A SPORTOVNÍHO ŽIVOTA

SPECIFICKÝ CÍL	OPATŘENÍ A AKTIVITY
<b>2.1 Zachování a podpora lidových tradic a zvyků</b>	2.1.1 Podpora každoroční poutí Cyrila a Metoděje ve spolupráci s místními občany, římsko-katolickou farností, hasičským sborem i širokou veřejností.
	2.1.2 Zachování stávající podpory společenských aktivit, které vedou k šíření dobrého jména obce, k společnému setkávání občanů, a které dávají prostor lidské tvořivosti, zručnosti a sounáležitosti
<b>2.2 Vytvoření sportovního zázemí pro volnočasové a sportovní aktivity</b>	2.2.1 Zajištění vhodného prostoru pro sportovní vyžití obyvatel nezávisle na jejich věku či pohlaví
<b>2.3 Rozvoj spolků a všech zájmových i společenských organizací</b>	2.3.1 Aktivní podpora vzniku nových spolků, občanských sdružení a sportovních klubů
	2.3.2 Pomoc s propagací spolků a všestranná podpora jejich činnosti
<b>2.4 Nalezení vhodné platformy a vhodných partnerů pro spolupráci</b>	2.4.1 Aktivní vyhledávání vhodných partnerů ke spolupráci s ohledem na propagaci, financování a realizaci jednotlivých záměrů (sdílené materiály, společně řízené projekty, zprostředkovatelské služby aj.)
<b>2.5 Podpora služeb a podnikání</b>	2.5.1 Podpora propagace místních podnikatelů a poskytovatelů lokálních služeb

**CÍL 3: ZLEPŠENÍ STAVU VEŘEJNÉ ZELENĚ, OCHRANA KRAJINY, PŘÍRODY A PAMÁTEK SPOLU S ROZVOJEM CESTOVNÍHO RUCHU**

SPECIFICKÝ CÍL	OPATŘENÍ A AKTIVITY
<p><b>3.1 Revitalizace veřejné zeleně a doplňkové úpravy veřejných prostranství</b></p>	<p>3.1.1 Výsadba vhodných rostlinných kultur v oblasti dětského hřiště „U Křížku“</p>
	<p>3.1.2 Vypracování projektu na koncepčně řešenou výsadbu nové zeleně v obci</p>
	<p>3.1.3 Pravidelná údržba a péče o stávající vzrostlou zeleň (stromy, okrasné keře) a zelené plochy</p>
	<p>3.1.4 Údržba prostranství Kamenice (stromořadí lip vysázených k výročí republiky v roce 1938)</p>
<p><b>3.2 Posílení infrastruktury cestovního ruchu vč. zajištění odpovídající ochrany přírodních i kulturních lokalit</b></p>	<p>3.2.1 Vybudování nové naučené stezky s napojením na stávající naučnou stezku mikroregionu Pernštejn</p>
	<p>3.2.2 Údržba turistických tras a k nim doprovodné turistické infrastruktury (značení, přístřešky, rozcestníky, odpočinková místa)</p>
	<p>3.2.3 Zajištění vhodného stupně památkové ochrany lokality „Mezibrodí“ a následné čerpání podpory na zachování původního genia loci</p>
<p><b>3.3 Péče o drobné kulturní památky v obci</b></p>	<p>3.3.1 Náležitá péče o drobné sakrální památky v obci (kaplička, kříže, pomník padlým občanům) a zamezení jejich chátrání či poškození</p>
<p><b>3.4 Zmírnění negativních dopadů sucha a nedostatku vody v krajině</b></p>	<p>3.4.1 Realizace protierozních a vodohospodářských opatření, které předcházejí nedostatku vody v krajině v důsledku nízkého úhrnu srážek</p>



# MOŽNOSTI FINANCOVÁNÍ

Následující kapitola zobrazuje přehled potenciálních finančních zdrojů, kterých je možné využít ke spolufinancování plánovaných aktivit. Záměrem je volit prostředky z evropských či národních zdrojů namísto financování výhradně z obecního rozpočtu.

CÍL 1: ZLEPŠENÍ STAVU OBECNÍ INFRASTRUKTURY															
Opatření č. 1 – Zkvalitnění dopravní infrastruktury prostřednictvím oprav, rekonstrukcí a následné údržby příslušných komunikací, silnic a cest. V této souvislosti realizace doprovodných prvků přispívajících ke zvýšení bezpečnosti a plynulosti provozu															
	MMR	MŽP	MZE	MV	MŠMT	MK	MD	OPŽP	IROP	PRV	OPZ	OPD	Kraj	Nadace	Jiné
Rekonstrukce a oprava povrchu místních komunikací a silnic	x						x		x			x	x		
Vybudování nových parkovacích stání v obci		x					x	x	x			x	x		
Pravidelná údržba pozemních komunikací a cest vč. příslušného značení									x				x	x	x
Opatření č. 2 – Investice do zkvalitnění stávající technické infrastruktury obce za účelem udržení pořádku a bezpečnosti															
	MMR	MŽP	MZE	MPO	MŠMT	MK	MD	OPŽP	IROP	PRV	OPZ	OPD	Kraj	Nadace	Jiné
Zachování stávajícího nakládání s odpady (jeho likvidace a třídění) na území obce v souladu s obecně platnými zákony a obecní vyhláškou		x						x					x	x	x
Instalace ekologicky i ekonomicky šetrného veřejného osvětlení v částech obce, kde osvětlení chybí, nebo je žádoucí jej nahradit novým				x									x		x
Zlepšení pořádku a celkového vzhledu obce v místech, které jsou v soukromém vlastnictví. Motivace vlastníků ke spolupráci															x
Opatření č. 3 - Investice do objektů občanské vybavenosti															
	MMR	MŽP	MZE	MV	MŠMT	MK	MD	OPŽP	IROP	PRV	OPZ	OPD	Kraj	Nadace	Jiné
Doplnění odpočinkové plochy „U Křížku“ vhodným vybavením za účelem využití areálu i dospělými	x								x				x	x	x

Tabulka 3 Přehled potenciálních finančních zdrojů pro spolufinancování aktivit

zdroj: vlastní zpracování

**CÍL 2: PODPORA A ROZVOJ PODNIKATELSKÉHO PROSTŘEDÍ, SPOLEČENSKÉHO A SPORTOVNÍHO ŽIVOTA**

**Opatření č. 1 - Zachování a podpora lidových tradic a zvyků**

	MMR	MŽP	MZE	MV	MŠMT	MK	MD	OPŽP	IROP	PRV	OPZ	OPD	Kraj	Nadace	Jiné
<i>Podpora každoroční poutí Cyrila a Metoděje ve spolupráci s místními občany, římsko-katolickou farností, hasičským sborem i širokou veřejností</i>						x							x		x
<i>Zachování stávající podpory společenských aktivit, které vedou k šíření dobrého jména obce, k společnému setkávání občanů, a které dávají prostor lidské tvořivosti, zručnosti a sounáležitosti</i>					x								x		x

**Opatření č. 2 – Vytvoření sportovního zázemí pro volnočasové a sportovní aktivity**

	MMR	MŽP	MZE	MV	MŠMT	MK	MD	OPŽP	IROP	PRV	OPZ	OPD	Kraj	Nadace	Jiné
<i>Zajištění vhodného prostoru pro sportovní vyžití obyvatel nezávisle na jejich věku či pohlaví</i>	x				x				x				x	x	x

**Opatření č. 3 - Rozvoj spolků a všech zájmových i společenských organizací**

	MMR	MŽP	MZE	MV	MŠMT	MK	MD	OPŽP	IROP	PRV	OPZ	OPD	Kraj	Nadace	Jiné
<i>Aktivní podpora vzniku nových spolků, občanských sdružení a sportovních klubů</i>				x	x										x
<i>Pomoc s propagací spolků a všestranná podpora jejich činnosti</i>				x	x	x							x		x

**Opatření č. 4 - Nalezení vhodné platformy a vhodných partnerů pro spolupráci**

	MMR	MŽP	MZE	MV	MŠMT	MK	MD	OPŽP	IROP	PRV	OPZ	OPD	Kraj	Nadace	Jiné
<i>Aktivní vyhledávání vhodných partnerů ke spolupráci s ohledem na propagaci, financování a realizaci jednotlivých záměrů (sdílené materiály, společně řízené projekty, zprostředkovatelské služby aj.)</i>															x

**Opatření č. 5 - Podpora služeb a podnikání**

	MMR	MŽP	MZE	MV	MŠMT	MK	MD	OPŽP	IROP	PRV	OPZ	OPD	Kraj	Nadace	Jiné
<i>Podpora propagace místních podnikatelů a poskytovatelů lokálních služeb</i>											x		x	x	x

**CÍL 3: ZLEPŠENÍ STAVU VEŘEJNÉ ZELEŇ, OCHRANA KRAJINY, PŘÍRODY A PAMÁTEK SPOLU S ROZVOJEM CESTOVNÍHO RUCHU**

**Opatření č. 1 - Revitalizace veřejné zeleně a doplňkové úpravy veřejných prostranství**

	MMR	MŽP	MZE	MV	MŠMT	MK	MD	OPŽP	IROP	PRV	OPZ	OPD	Kraj	Nadace	Jiné
Výsadba vhodných rostlinných kultur v oblasti dětského hřiště „U Křížku“		x						x						x	
Vypracování projektu na koncepčně řešenou výsadbu nové zeleně v obci															x
Pravidelná údržba a péče o stávající vzrostlou zeleň (stromy, okrasné keře) a zelené plochy		x						x		x			x	x	
Údržba prostranství Kamenice (stromořadí lip vysázených k výročí republiky v roce 1938)		x						x					x	x	x

**Opatření č. 2 – Posílení infrastruktury cestovního ruchu vč. zajištění odpovídající ochrany přírodních i kulturních lokalit**

	MMR	MŽP	MZE	MPO	MŠMT	MK	MD	OPŽP	IROP	PRV	OPZ	OPD	Kraj	Nadace	Jiné
Vybudování nové naučené stezky s napojením na stávající naučnou stezku mikroregionu Pernštejn			x							x			x		
Údržba turistických tras a k nim doprovodné turistické infrastruktury (značení, přístřešky, rozcestníky, odpočinková místa)	x	x	x						x	x			x		x
Zajištění vhodného stupně památkové ochrany lokality „Mezibrodí“ a následné čerpání podpory na zachování původního genia loci				x		x							x	x	x

**Opatření č. 3 - Péče o drobné kulturní památky v obci**

	MMR	MŽP	MZE	MV	MŠMT	MK	MD	OPŽP	IROP	PRV	OPZ	OPD	Kraj	Nadace	Jiné
Náležitá péče o drobné sakrální památky v obci (kaplička, kříže, pomník padlým občanům) a zamezení jejich chátrání či poškození						x							x		x

**Opatření č. 4 - Zmírnění negativních dopadů sucha a nedostatku vody v krajině**

	MMR	MŽP	MZE	MV	MŠMT	MK	MD	OPŽP	IROP	PRV	OPZ	OPD	Kraj	Nadace	Jiné
Realizace protierozních a vodohospodářských opatření, které předcházejí nedostatku vody v krajině v důsledku nízkého úhrnu srážek		x	x					x		x			x		

MMR – Ministerstvo pro místní rozvoj ČR, MŽP – Ministerstvo životního prostředí, MZE – Ministerstvo zemědělství, MPO – Min. průmyslu a obchodu ČR, MV – Ministerstvo vnitra, MD – Min. dopravy, MŠMT – Ministerstvo školství, mládeže a tělovýchovy ČR, MK – Ministerstvo kultury ČR, OPŽP – Operační program Životní prostředí, IROP – Integrovaný regionální operační program, PRV – Program rozvoje venkova ČR, OPZ – Operační program Zaměstnanost, OPD – Operační program doprava

# ZÁVĚREČNÁ DOLOŽKA

---

Program rozvoje obce Skryje stanovuje koncepci rozvoje obce na příslušné období let 2020 až 2027. Po zohlednění východisek analytické části dokumentu byly v rámci plánování rozvoje obce navrženy celkem 3 hlavní strategické cíle, které značnou měrou přispějí ke kýženému rozvoji oblasti v daném časovém horizontu 7 let a zároveň vytvoří předpolí rozvoje pro další období.

Tento dokument byl v souvislosti s článkem § 84 zákona o obcích č. 128/2000 Sb. řádně projednán a schválen zastupitelstvem obce Skryje, které jej odsouhlasilo dne ..... 2020. Tímto dnem nabývá dokument oficiálně platnosti. Jakékoliv případné úpravy obsahu, resp. jeho rozšíření či změna, je podmíněna souhlasným stanoviskem jednání zastupitelstva obce.

.....  
*MUDr. Jana Jeřábková,  
starostka obce Skryje*

